

# 宿州城乡公交 媒体资料

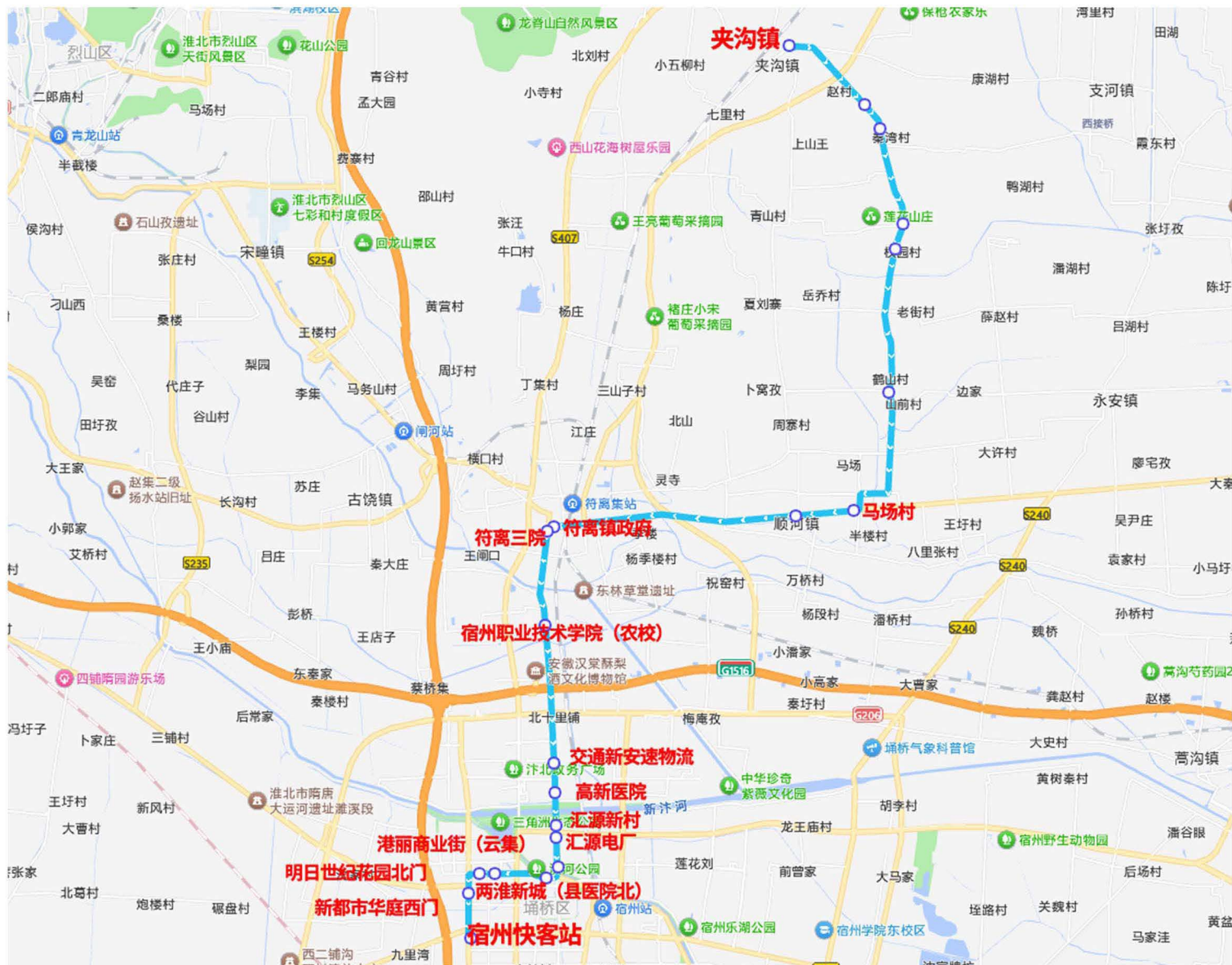
作为可移动的户外媒体形式，公交车身广告是最独特、最勤劳的流动媒体。公交车身广告以多面立体展示方式传播广告信息，近距离接触消费者，视觉感强，是渲染力极大的立体广告。公交车身广告发布面积巨大，画面清晰，有效传播距离远，适合各类产品发布。具有高接触机率、稳定的接触频次、较强的地理针对性等优势可与广告策略完美配合。



# 广告价格:18000元——25000元 /台/年

## 501路

## 快客站-夹沟 (秦湾)



线路	快客站-夹沟 (秦湾)	全长里程	44.5公里	发车间隔	30分钟
始发站	快客站	始发时间	6:30	每车单边数	8单边
沿途经过主要站点和说明	快客站【起点站】、新都市华庭西门、明日世纪花园北门、港丽商业街（云集）、两淮新城（县医院北）、汇源电厂、汇源新村、淮海路汴河景区、高新医院、交通新安速物流、宿州职业技术学院（农校）、符离三院、符离镇政府、顺河、马场村、鹤山、权元村、赵集、秦湾小学、魏寨、夹沟东【终点站】				

# 502路

# 客运中心站—大泽乡镇



线路	客运中心站—大泽乡镇	全长里程	26.2公里	发车间隔	30分钟
始发站	客运中心站	始发时间	10:00	每车单边数	8单边
沿途经过主要站点和说明	客运中心站【起点站】、南翔恒泰城、崔园、国粮储备库、淮河东路立交桥、瑞安驾校、李桥、任固、老斗、水池、西寺坡、大泽乡镇政府附近【终点站】				

# 503路

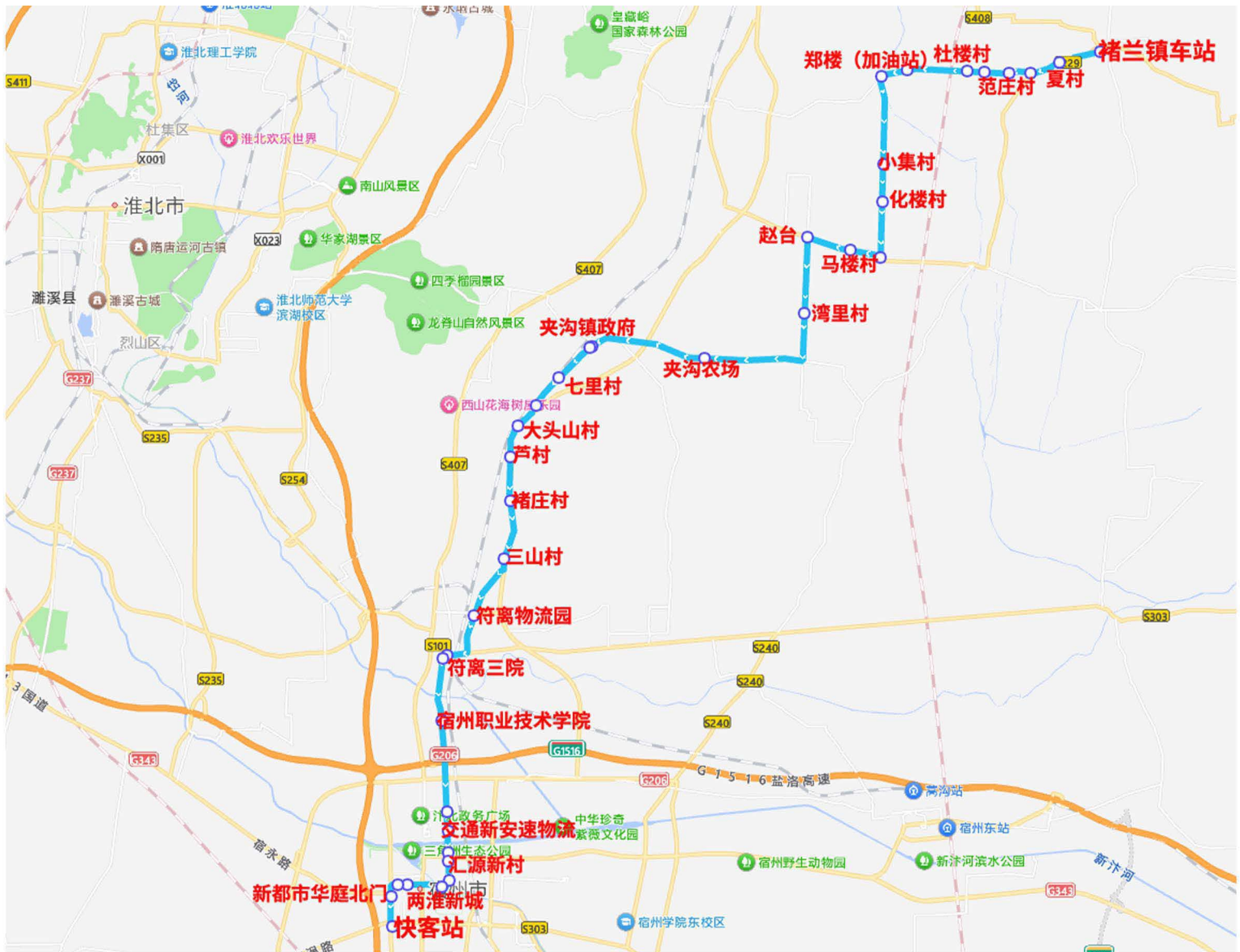
# 快客站—杨庄镇



线路	快客站—杨庄镇	全长里程	60.7公里	发车间隔	30分钟
始发站	快客站	始发时间	7:25	每车单边数	8单边
沿途经过主要站点和说明	快客站【起点站】、新都市华庭西门、明日世纪花园北门、港丽商业街（云集）、两淮新城（县医院北）、汇源电厂、汇源新村、淮海路汴河景区、高新医院、交通新安速物流、宿州职业技术学院（农校）、符离三院、符离镇政府、褚庄村、七里村、夹沟、闵贤、赵台孜（团结村）、阚疃村、化楼、小集、杨庄【终点站】				

# 505路

# 快客站—褚兰镇



线路	快客站—褚兰镇	全长里程	74公里	发车间隔	30分钟
始发站	快客站	始发时间	7:25	每车单边数	8单边
沿途经过主要站点和说明	快客站【起点站】、新都市华庭西门、明日世纪花园北门、港丽商业街（云集）、两淮新城（县医院北）、汇源电厂、汇源新村、淮海路汴河景区、高新医院、交通新安速物流、宿州职业技术学院（农校）、符离三院、符离镇政府、褚庄村、七里村、夹沟、辛丰村、闵贤、闵祠、曹村、陈疃、尚桥、杨庄、马桥、褚兰车站【终点站】				

# 506路

# 客运中心站—芦岭镇



线路	客运中心-芦岭	全长里程	48公里	发车间隔	30分钟
始发站	客运中心	始发时间	6:00	每车单边数	8单边
沿途经过主要站点和说明	沿途停靠站点：客运中心站【起点站】、交通物流园、高新医院、汴河景区、两淮融景苑、汇源电厂、宿州体育场、马号新村、安厦时代广场、宿州学院西区、中储粮、淮河路高架桥、瑞安驾校、李桥、任固、老斗、水池、西寺坡、段家道口、龙王庙、芦南、花庄中学路口、幸福沟、路口村委会、镇医院、芦岭车站【终点站】。				

# 507路

# 快客站—解集镇



线路	快客站—解集	全长里程	48公里	发车间隔	40分钟
始发站	快客站	始发时间	6:00	每车单边数	8单边
沿途经过主要站点和说明	沿途停靠站点：快客站【起点站】、新都市华庭西门、明日北门、云集、县医院、铁路游园、火车站北、彼岸新城、南翔恒泰、区法院、二徐路口、中医院新区、农博园、灰古（南）、碾盘、路庄、双庆河、刘圩孜、永安、吕湖、潘湖、方河村、王塘村、路疃村、孙楼、安水村、栏杆西、栏杆、苍山路口、泉井、解集北、解集东站【终点站】。				

# 508路

# 客运中心站—大营镇



线路	客运中心站—大营镇	全长里程	47.5公里	发车间隔	30分钟
始发站	客运中心站	始发时间	6:00	每车单边数	8单边
沿途经过主要站点和说明	高铁客运枢纽站【起点站】、农贸二期、枫丹丽舍、宿州航空职业学院、汴河桥南、动物园、植物园、党校、逸夫师范、宿州学院东区、卫生职业技术学院、东二铺、沱河东（乐湖公园）、矿建医院、恒丰新城、宿州学院（西区）、人民保险、华康医药、皖北汽配城、龙河湾小区、海达修理厂、大众服务站、宿州技师学院、前付、大张家、北杨寨、桃园镇政府、光明村、祁北新城、祁县（一中队）、祁南工人村、刘圩老桥、袁小寨（养猪场）、浍南新村、土楼村、永镇中学、永镇医院、破圩村部、韩圩子路口、大营医院、大营镇【终点站】				

# 509路

# 快客站—时村



线路	快客站—时村	全长里程	46公里	发车间隔	30分钟
始发站	快客站	始发时间	6:00	每车单边数	8单边
沿途经过主要站点和说明	沿途停靠站点：快客站【起点站】、新都市华庭西门、明日南门、仲裁委员会、南翔恒泰、区法院、二徐路口、中医院新区、农博园、灰古（南）、碾盘、路庄、刘圩孜、双庆河、股河新村、戴夏村部、大秦（新街）、柳园西、时西、时村【终点站】				

# 511路

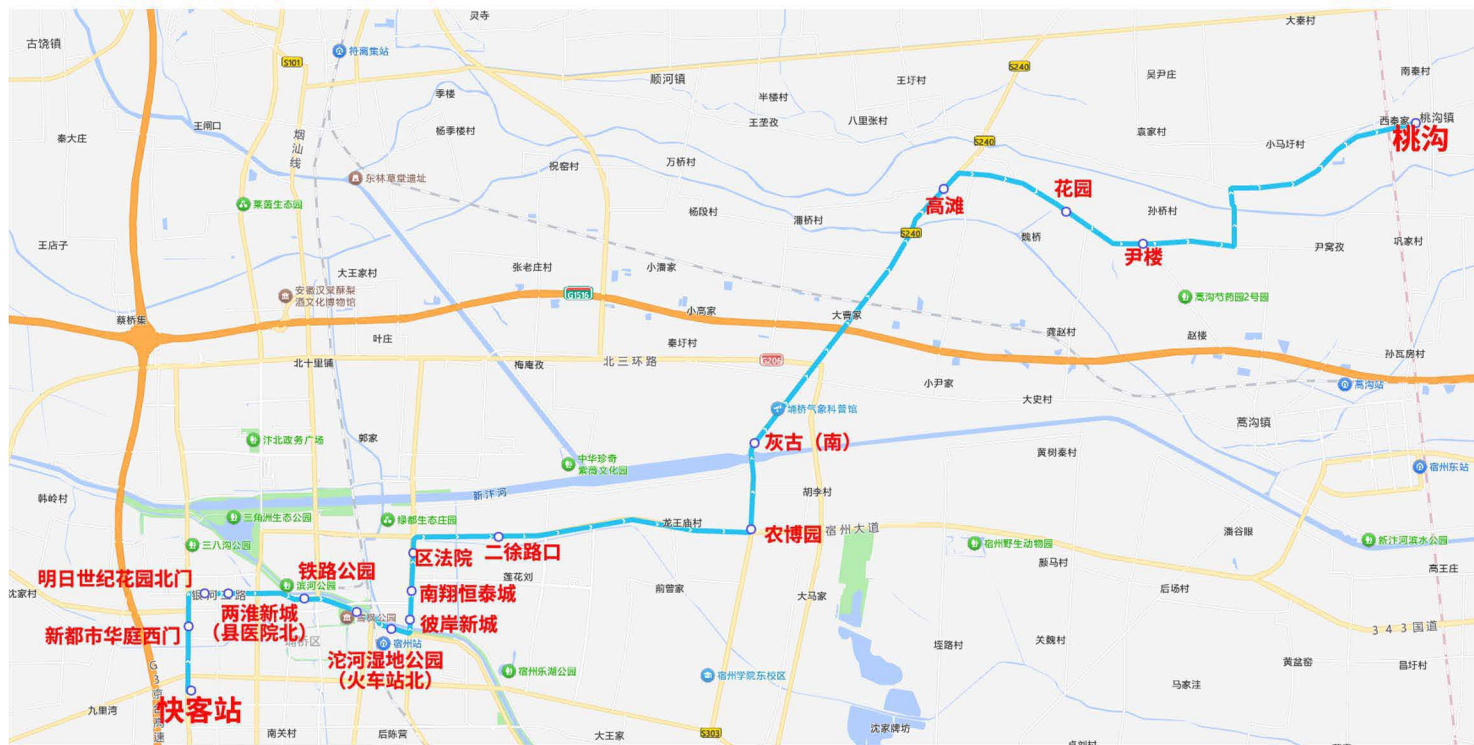
# 快客站—永安镇（支河镇）



线路	快客站—永安镇 (支河镇)	全长里程	42.4公里	发车间隔	30分钟
始发站	快客站	始发时间	6:00	每车单边数	8单边
沿途经过主要站点和说明	快客站【起点站】、新都市华庭西门、明日世纪花园北门、港丽商业街（云集）、两淮新城（县医院北）、铁路公园、沱河湿地公园（火车站北）、彼岸新城、南翔恒泰城、顺河、马场路口、八张村、双庆河、刘圩孜、永安镇、王塘子、支河镇【终点站】				

# 513路

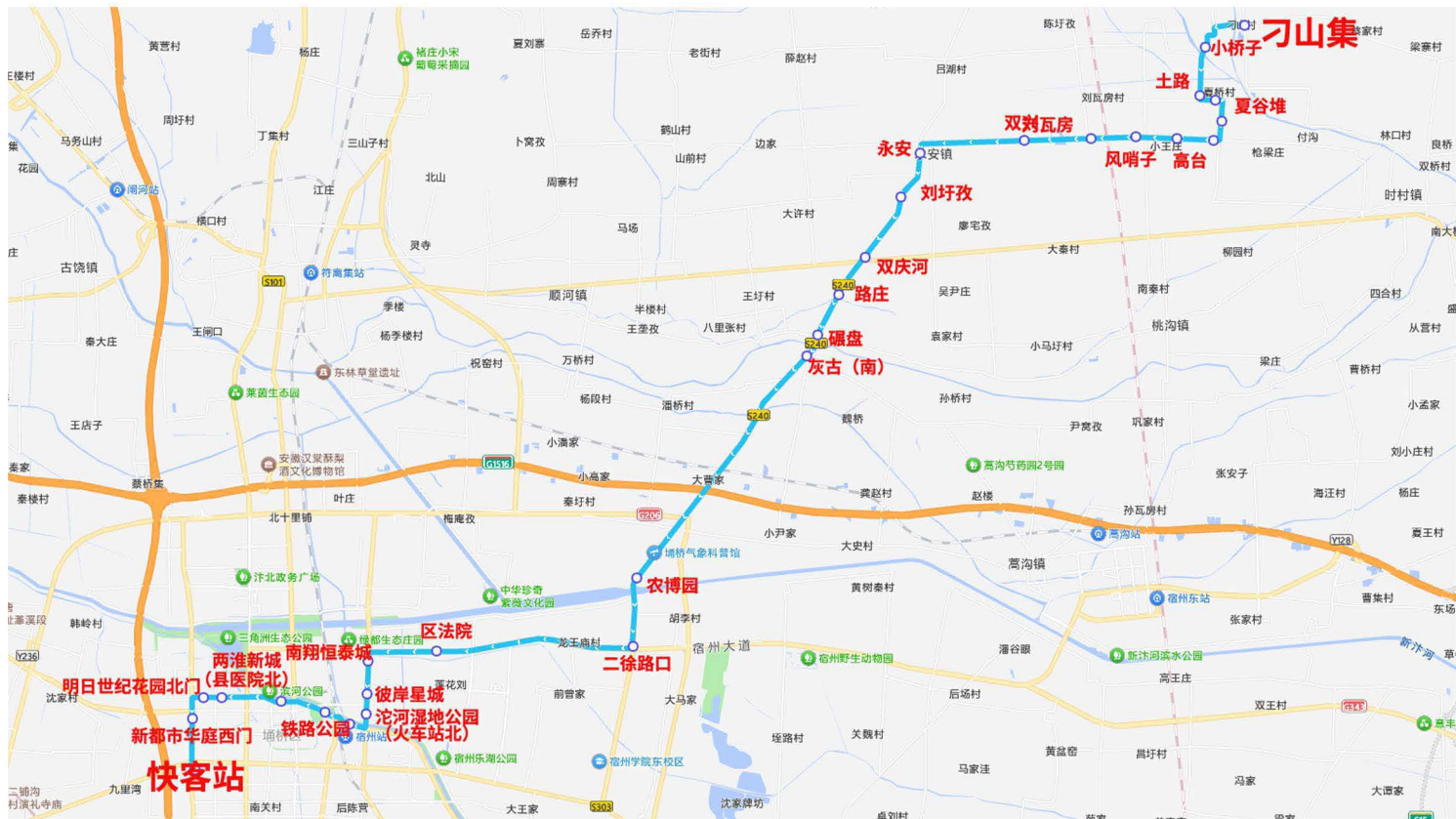
# 快客站—桃沟镇



线路	快客站—桃沟镇	全长里程	39.2公里	发车间隔	30分钟
始发站	快客站	始发时间	6:40	每车单边数	8单边
沿途经过主要站点和说明	快客站【起点站】、新都市华庭西门、明日世纪花园北门、港丽商业街（云集）、两淮新城（县医院北）、铁路公园、沧河湿地公园（火车站北）、彼岸新城、南翔恒泰城、区法院、二徐路口、农博园、灰古（南）、高滩、花园、尹楼、桃沟【终点站】				

# 515路

# 快客站—刁山



线路	快客站—刁山	全长里程	48公里	发车间隔	30分钟
始发站	快客站	始发时间	6:30	每车单边数	8单边
沿途经过主要站点和说明	快客站【起点站】、新都市华庭西门、明日世纪花园北门、港丽商业街（云集）、两淮新城（县医院北）、铁路公园、沱河湿地公园（火车站北）、彼岸新城、南翔恒泰城、区法院、二徐路口、农博园、灰古（南）、碾盘、路庄、双庆河、刘圩孜、永安、双兴、团结、夏桥集、刁山集【终点站】				

# 550路

# 高铁客运枢纽站—芦岭镇



线路	高铁客运枢纽站—芦岭镇	全长里程	30.7公里	发车间隔	30分钟
始发站	高铁客运枢纽站	始发时间	10:00	每车单边数	8单边
沿途经过主要站点和说明	高铁客运枢纽站【起点站】、农贸二期、枫丹丽舍、宿州航空职业学院、汴河桥南、陆家新村、展桥、昌圩粮库、大北村、大店、四铺、北王寨村、安阳路口、芦岭镇车站【终点站】				

# 551路

# 高铁客运枢纽站—符离镇



线路	高铁客运枢纽站—符离镇	全长里程	35.1公里	发车间隔	30分钟
始发站	高铁客运枢纽站	始发时间	8:30	每车单边数	8单边
沿途经过主要站点和说明	高铁客运枢纽站【起点站】、农贸二期、枫丹丽舍、宿州航空职业学院、绿地城际空间站、宿马雪枫小学、蒿沟乡政府、高滩、花园、灰古镇政府、碾盘、路庄、双庆河、八张村、马场路口、顺河、黄闸、李桥、符离汽车站、老粮站、符离镇车站【终点站】				

# 552路

# 高铁客运枢纽站—大营镇

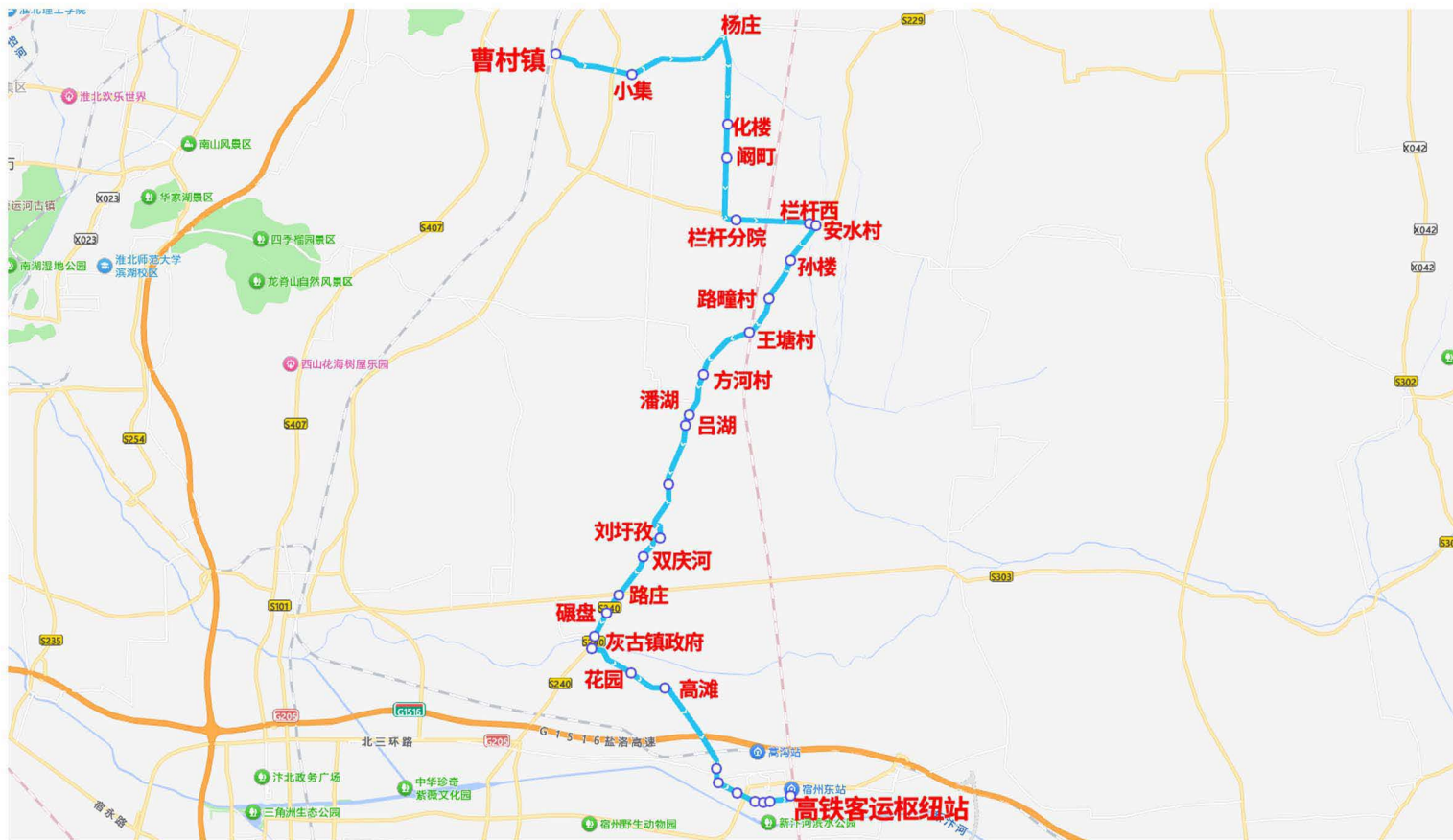


线路	高铁客运枢纽站—大营镇	全长里程	66.4公里	发车间隔	30分钟
始发站	高铁客运枢纽站	始发时间	9:00	每车单边数	8单边
沿途经过主要站点和说明	高铁客运枢纽站【起点站】、农贸二期、枫丹丽舍、宿州航空职业学院、汴河桥南、动物园、植物园、党校、逸夫师范、宿州学院东区、卫生职业技术学院、东二铺、沱河东（乐湖公园）、矿建医院、恒丰新城、宿州学院（西区）、人民保险、华康医药、皖北汽配城、龙河湾小区、海达修理厂、大众服务站、宿州技师学院、前付、大张家、北杨寨、桃园镇政府、光明村、祁北新城、祁县（一中队）、祁南工人村、刘圩老桥、袁小寨（养猪场）、浚南新村、土楼村、永镇中学、永镇医院、破圩村部、韩圩子路口、大营医院、大营镇【终点站】				



# 555路

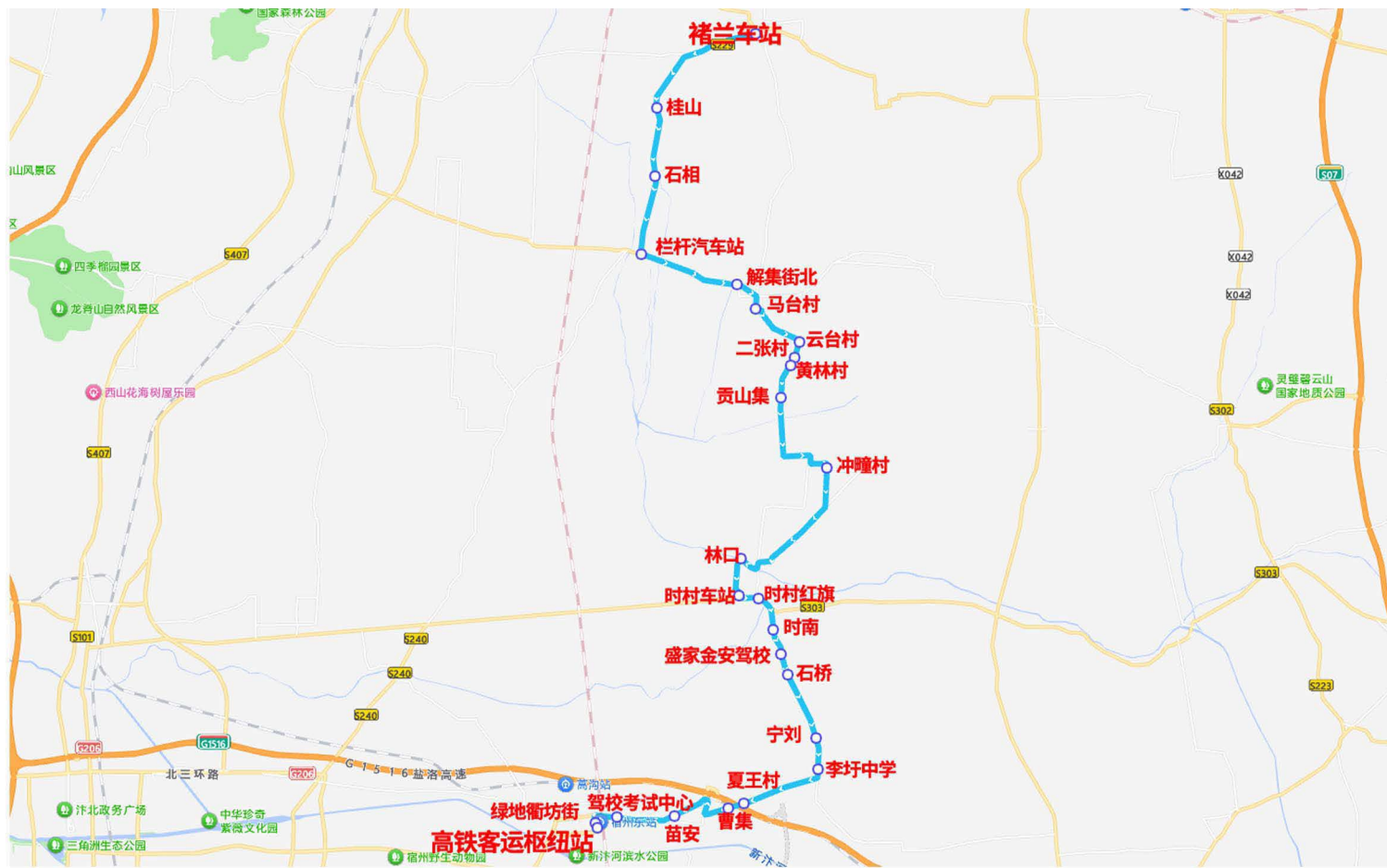
# 高铁客运枢纽站—曹村镇



线路	高铁客运枢纽站—曹村镇	全长里程	60.3公里	发车间隔	30分钟
始发站	高铁客运枢纽站	始发时间	10:00	每车单边数	8单边
沿途经过主要站点和说明	高铁客运枢纽站【起点站】、农贸二期、枫丹丽舍、宿州航空职业学院、绿地城际空间站、宿马雪枫小学、蒿沟乡政府、高滩、花园、灰古镇政府、碾盘、路庄、双庆河、刘圩孜、永安、吕湖、潘湖、方河村、王塘村、路疃村、孙楼、安水村、栏杆西、栏杆分院、阚町、化楼、小集、杨庄、陈町、曹村镇【终点站】				

# 557路

# 高铁客运枢纽站—褚兰镇



线路	高铁客运枢纽站—褚兰镇	全长里程	65.5公里	发车间隔	30分钟
始发站	高铁客运枢纽站	始发时间	9:10	每车单边数	8单边
沿途经过主要站点和说明	高铁客运枢纽站【起点站】、绿地衢坊街、驾校考试中心、苗安、曹集、夏王村、李圩中学、宁刘、石桥、盛家金安驾校、时南、时村红旗、时村车站、林口、冲疃村、贡山集、黄林村、二张村、云台村、马台村、解集街北、栏杆汽车站、石相、桂山、褚兰车站【终点站】				

# 601路

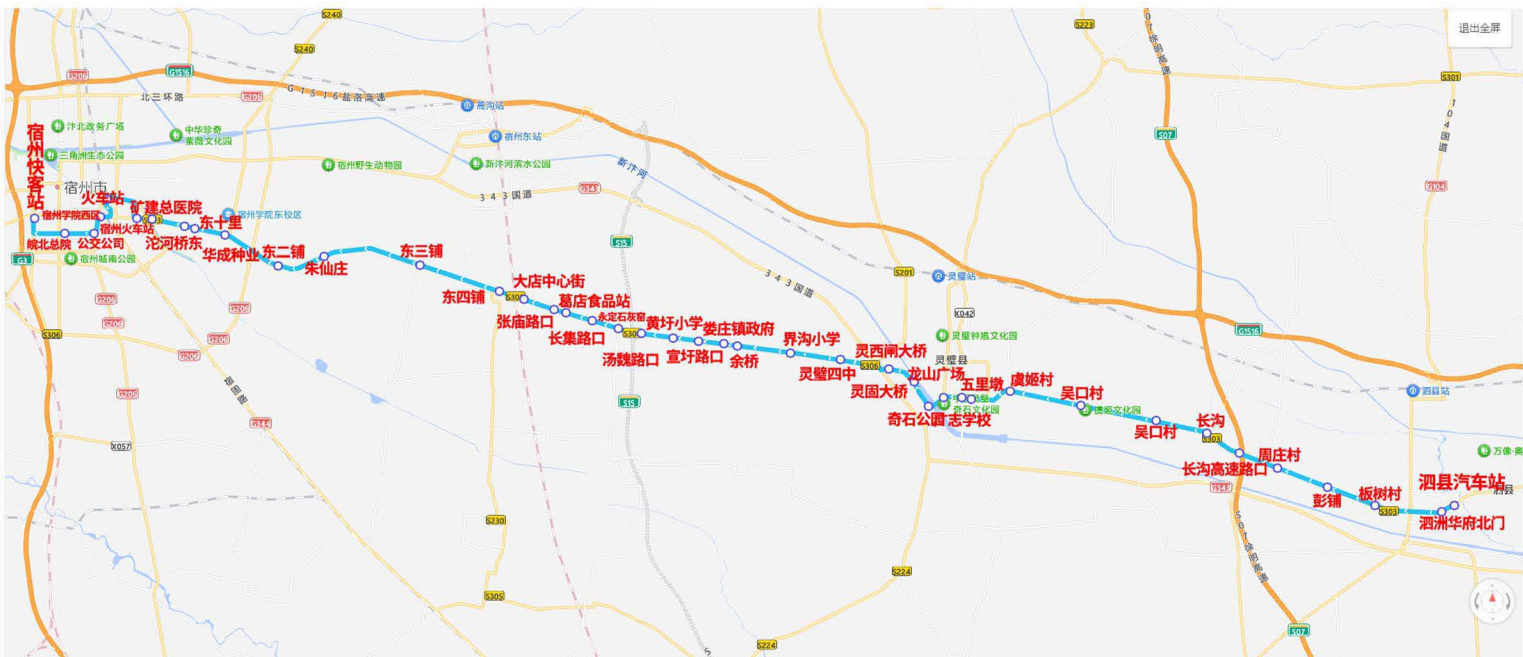
# 宿州-灵璧



线路	宿州-灵璧	全长里程	71公里	发车间隔	30分钟
始发站	快客站	始发时间	5:30	每车单边数	6单边
沿途经过主要站点和说明		<p>宿州快客站始发，沿拂晓大道、淮河路、宿怀路、汴河路、港口路、沱河路、站前路（经停宿州火车站），再经新站路、中兴路、沱河路、港口路、汴河东路运行。沿途停靠站点：<b>宿州快客站</b>、皖北总院、公交公司、宿州学院西区、火车站、恒丰新城、宿州火车站、矿建总医院、沱河桥东、东十里、华成种业、东二铺、朱仙庄、东三铺、东四铺、大店中心街、张庙路口、葛店食品站、长集路口、永定石灰窑、汤魏路口、黄圩小学、宣圩路口、娄庄镇政府、余桥、界沟小学、灵璧四中、灵西闸大桥、灵固大桥、奇石公园、安贞医院、中安广场、灵璧县疾控中心、农博园、灵璧汽车总站</p>			

# 601路

# 宿州-泗县



线路	宿州-泗县	全长里程	105公里	发车间隔	30分钟
始发站	快客站	始发时间	5:30	每车单边数	6单边
沿途经过主要站点和说明	<p>宿州快客站始发，沿拂晓大道、淮河路、宿怀路、汴河路、港口路、沱河路、站前路（经停宿州火车站），再经新站路、中兴路、沱河路、港口路、汴河东路运行至泗县，泗县原路返回。</p> <p>沿途停靠站：宿州快客站、皖北总院、公交公司、宿州学院西区、火车站、恒丰新城、宿州火车站、矿建总医院、沱河桥东、东十里、华成种业、东二铺、朱仙庄、东三铺、东四铺、大店中心街、张庙路口、葛店食品站、长集路口、永定石灰窑、汤魏路口、黄圩小学、宣圩路口、娄庄镇政府、余桥、界沟小学、灵璧四中、灵西闸大桥、灵固大桥、奇石公园、龙山广场、广志学校、五里墩、虞姬、吴口村、长沟、长沟高速路口、周庄村、彭铺、板树村、泗洲华府北门、泗县汽车站</p>				